

中華民國地政士公會全國聯合會 轉 知

中華民國106年7月3日
全地公(8)字第1068290號
(e: 1068137)

內政部國土測繪中心 函

社團
法人 台北市地政士公會 轉知中華民國106年7月5日
(106)北市地公(9)字第 0877 號

106.7.5 公字收文第 19795號

受文者：中華民國地政士公會全國聯合會

發文日期：中華民國106年6月26日

發文字號：測形字第1060900373號

速別：普通件

密等及解密條件或保密期限：

附件：如說明二(附件請至附件下載區

<http://DOC.DL2.moi.gov.tw/DL/DLI/DLI100.aspx> 以發文字號及發文日期下載。) 識

別碼：0593AE7E

主旨：檢送本中心臺灣通用電子地圖宣傳海報1份，敬請張貼公布及廣為宣導，請查照

說明：

- 一、臺灣通用電子地圖是政府首度自行生產製作的全國性電子地圖，透過航空影像、GIS技術及資源整合方式建置而成，內容以最基礎且經常使用的地理資訊為主。除每2年定期更新，另針對全國重要道路、重要地標、重大工程以及使用者反映局部變動區域，導入動態更新機制，提升地圖時效，更貼近真實世界。
- 二、為宣導推廣各界應用臺灣通用電子地圖，本中心特印製宣傳海報（另寄送），敬請於公布欄張貼公告，並將海報電子檔（如附件）公告周知，廣為宣傳使用。

正本：如海報發送機關（單位）清冊

副本：本中心地形及海洋測量課



臺灣通用電子地圖

TAIWAN eMAP

內政部國土測繪中心
National Land Mapping and Surveying Center



00581

國家基礎底圖
圖資內容豐富

政府重要建設
完工立即更新

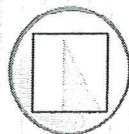
UAS.測繪車.
協助局部更新



道路



鐵路捷運



區塊



門牌



行政區界




高頻率每2年
更新全臺
10大主題圖層



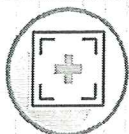
正射影像



建物



地標




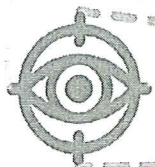
控制點



水系

各領域
多元加值應用

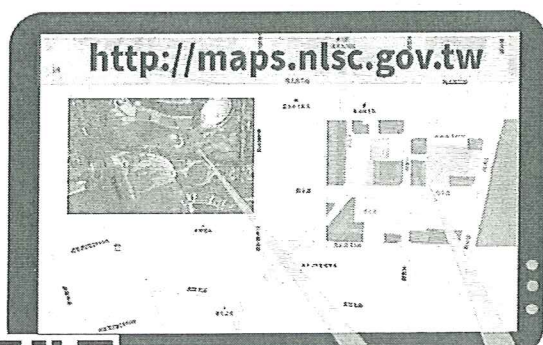
國土規畫
環境監測
防災救災
土壤保育
土地管理
環境教育



這裡!用!

國土測繪圖資服務雲

政府圖資大公開!臺灣通用電子地圖為底圖,
超過50種以上官方圖資提供套疊參考應用!!也可用WMS、WMTS免費介接



套疊正射影像
套疊國土利用調查圖層

這裡!買!

國土測繪圖資e商城

多樣圖資申購平臺!
臺灣通用電子地圖也有買~



線上申購 <http://whgis.nlsc.gov.tw>



圖臺查詢



填寫申請單



多種付費方式



圖資下載

臨櫃申購

臺北：臺北市信義路3段43號2樓
桃園：桃園市桃園區中山路572號
臺中：臺中市南屯區博愛街80巷51號
嘉義：嘉義市國揚3街27號4樓
高雄：高雄市前鎮區民權二路456號7樓

